

PATRIMÔNIO CULTURAL

É nossa herança deixada pelos nossos pais, a nossa maneira de falar e agir, nossas festas tradicionais, os monumentos, as imagens, os documentos dos arquivos, as casas antigas e também as novas que tem uma importância para nossa história. A nossa igreja, por exemplo, é um bem cultural!

INVENTÁRIO

O inventário é uma forma de proteção que permite resguardar o registro das características particulares dos bens culturais, contribuindo assim para a preservação de sua história. A partir do inventário, são identificados aqueles bens de maior interesse de preservação com o patrimônio local e estes podem ser indicados para tombamento ou registro, caso seja desejo da comunidade, representada.

BEM CULTURAL

Bens culturais são todas estas coisas que nosso povo vem produzindo desde os primeiros tempos da nossa cidade.

CONSELHO MUNICIPAL DE PATRIMÔNIO CULTURAL

O conselho é composto por representantes da comunidade e expressa o desejo desta tendo, portanto, a atribuição de definir e conduzir a política municipal de proteção do Patrimônio Cultural que tem uma importância para nossa história.

BONFINÓPOLIS DE MINAS

Cuida do seu Patrimônio





DIVULGAÇÃO DO INVENTÁRIO


A Divulgação é uma ação indissociável da Atualização do Plano de Inventário do Patrimônio Cultural. Sendo assim, abaixo estão os bens já inventariados/atualizados no Município de Bonfinópolis de Minas/ MG.

PATRIMÔNIO TOMBADO/REGISTRADO


NÍVEL DE PROTEÇÃO: Municipal		
Bens Imóveis / Estrutura Arquitetônica e Urbanística		
Foto	Denominação / localização	Código / Categoria
	Igreja das Lages Povoado de Lages, a 30 km do Distrito Sede Zona 02 – Povoado de Lages	EAU 01
	DOCUMENTAÇÃO / DATA	Inventariado
	Decreto de tombamento: nº 016/2003 Data do tombamento: 13/03/2003 Dossiê enviado ao IEPHA/MG no Exercício 2004, Aprovado	SIM
	Ponte de Madeira Entre a Rua Dalva de Abreu e MG-181 Zona 01 – Distrito Sede	EAU 29
	DOCUMENTAÇÃO / DATA	Inventariado
	Decreto de tombamento: nº 106/2007 Data do tombamento: 27/02/2007 Dossiê enviado ao IEPHA/MG no Exercício 2008, Não Aprovado	SIM

	Passarela em Madeira e Cabo de Aço Sobre o Ribeirão das Almas, com acesso pela Rua São José Zona 01 – Distrito Sede	EAU 30
	DOCUMENTAÇÃO / DATA	Inventariado
	Decreto de tombamento: nº 166/07 Data do tombamento: 27/02/2007 Dossiê enviado ao IEPHA/MG no Exercício 2008, Não Aprovado	SIM


	Árvores da Espécie Jatobá Lote 02, quadra 26, localizado entre as ruas Santa Cruz, Acre e Venâncio Pinto Machado Zona 01 – Distrito Sede	EAU 32
	DOCUMENTAÇÃO / DATA	Inventariado
	Decreto de tombamento: nº 106/2007 Data do tombamento: 27/02/2007 Dossiê enviado ao IEPHA/MG no Exercício 2008, Não Aprovado	SIM

Conjuntos Paisagísticos ou Urbanísticos		
Foto	Denominação / localização	Código / Categoria
	Praça Senhor do Bonfim Praça Senhor do Bonfim, Centro, Distrito Sede Zona 01 – Distrito Sede	EAU 31
	DOCUMENTAÇÃO / DATA	Inventariado
	Decreto de tombamento: nº 106/2007 Data do tombamento: 15/02/2007 Dossiê enviado ao IEPHA/MG no Exercício 2008/2009, Aprovado	SIM

Bens Móveis e Bens Integrados

Foto	Denominação / localização	Código / Categoria
	Imagem de Santo Antônio Casa Paroquial – Praça Senhor do Bonfim, nº 338 Mitra Arquidiocesana de Paracatu – Paróquia de Bonfinópolis de Minas Zona 01 – Distrito Sede	BMI -01
	DOCUMENTAÇÃO / DATA	Inventariado
	Decreto de tombamento: nº 017/2003 Data do tombamento: 13/03/2003 Dossiê enviado ao IEPHA/MG no Exercício 2004, Aprovado	SIM

Registro do Patrimônio Imaterial - RI

Foto	Denominação / localização	Código / Categoria
	Festa das Lajes Festa de Santo Antônio; Divino Espírito Santo e Nossa Senhora da Conceição. Mitra Arquidiocesana de Paracatu – Paróquia de Bonfinópolis de Minas Zona 02 – Povoado de Lages	BI 09
	DOCUMENTAÇÃO / DATA	Inventariado
	Decreto/ Homologação do registro: nº 1.011/2009 Data do registro: 11/12/2009 Registro enviado ao IEPHA/MG no Exerício 2011/2012, Aprovado	SIM



NIVEL DE PROTEÇÃO: Estadual**Registro do Patrimônio Imaterial - RI**

Foto	Denominação / localização	Código / Categoria
	Folias de Minas	-
	DOCUMENTAÇÃO / DATA	Inventariado
	-	NÃO
	Registro dos Saberes, Linguagens e Expressões Musicais da Viola em Minas Gerais	-
	DOCUMENTAÇÃO / DATA	Inventariado
	-	NÃO

NIVEL DE PROTEÇÃO: Federal**INEXISTENTE****PATRIMÔNIO INVENTARIADO/ ATUALIZADO****OBSERVAÇÕES:**

	BENS ATUALIZADOS/EXECUTADOS NO ATUAL EXERCÍCIO (2025)	BENS ATUALIZADOS E EXECUTADOS (NO PERÍODO DE ATUALIZAÇÃO) EM EXERCÍCIOS ANTERIORES
--	---	--

ZONA 01 – DISTRITO SEDE**Bens Imóveis / Estruturas Arquitetônicas e Urbanísticas**

Foto	Código	Denominação / endereço	Ano de Invent./ Atualiz.
	EAU-02	Antiga Prefeitura Municipal Av. Argemiro da Silva, nº 562, Centro	2004/ 2022
	EAU-03	Terminal Rodoviário de Bonfinópolis Praça Senhor do Bonfim, s/ nº, Centro	2004/ 2018

	EAU-04	Bar e Pizzaria Varanda Verde Av. Argemiro da Silva, nº 145, Centro	2004/ 2022
	EAU-05	Assistência Social e IMA Av. Argemiro da Silva, nº 569, Centro	2004/ 2022
	EAU-06	Igreja Assembleia de Deus da Missão Rua Belo Horizonte, nº 5, Centro	2004
	EAU-07	Residência Rua Dom Eliseu, nº 265, Centro (Bem Demolido em 2008)	2004
	EAU-08	Hospital Municipal Alaíde Barbosa da Silva Graciano (Antigo Posto de Saúde) Rua Manoel Luiz Brandão, nº 300, Centro	2004/ 2022
	EAU-09	Escola Estadual Dercílio Duarte Melgaço Rua Santa Cruz, nº 555, Centro	2004/ 2022
	EAU-10	Escola Municipal João Luiz dos Santos – Rua Augustinha Nazário, nº 105, Bairro Brasilinha	2004/2023
	EAU-11	Escola Estadual Candido Ulhoa Rua Dom Eliseu, nº 450, Centro	2004/2023
	EAU-12	Câmara Municipal Rua Dom Eliseu, nº 51, Centro	2004/2023

	EAU-13	Fórum Celestino Carlos de Azevedo Rua São José, n° 651, Centro	2004/2023
	EAU-14	Danceteria Primavera Rua Manoel Luiz Brandão, n° 308, Centro	2004
	EAU-15	Igreja do Senhor do Bonfim Praça Senhor do Bonfim, s/n°, Centro	2004/2023
	EAU-16	CESEC/ Biblioteca Pública Municipal Rui Barbosa Rua Acre, n° 501, Centro	2004/ 2018
	EAU-17	Ginásio Poliesportivo Rua Unaf, s/ n°, Centro	2004 / 2021
	EAU-18	Estádio Municipal Leãozinho Rua Augusto Lourenço, s/ n°, Centro	2004/ 2020
	EAU-19	Sindicato dos Trabalhadores Rurais Avenida Aristides Leão, n° 158, Centro	2004 / 2021
	EAU-20	Instalação da APAE Rua Padre Chiquinho, n° 18, Centro	2004 / 2021
	EAU-21	Antiga Clínica Santa Lúcia Avenida Tenente João Bispo, n° 401, Centro (Bem Demolido em 2016)	2004/ 2016
	EAU-22	Casa Brandão Rua do Comércio, n° 72, Centro	2004/ 2017









	EAU-23	Armazém Caçula Rua Abílio Moreira, n° 80, Centro	2004
	EAU-24	Hotel São Geraldo Avenida Tenente João Bispo, n° 337, Centro	2004
	EAU-25	Restaurante e Hotel Oliveira Rua João Pinheiro, n° 20, Centro	2004
	EAU-26	Contabilidade Silvéria Rua Manoel Luiz Brandão, n° 322, Centro	2004
	EAU-29	Ponte de Madeira Entre a Rua Dalva de Abreu e MG- 181, Distrito Sede (Bem Tombado, esfera municipal - não aprovado pelo IEPHA)	2007/ 2016
	EAU-30	Passarela em Madeira e Cabo de Aço Sobre o Ribeirão das Almas, com acesso pela Rua São José, Distrito Sede (Bem Tombado, esfera municipal - não aprovado pelo IEPHA)	2007/ 2016
	EAU-31	Praça Senhor do Bonfim Praça Senhor do Bonfim, Centro (Bem Tombado, esfera municipal)	2007
	EAU-32	Árvores da Espécie Jatobá Lote 02, quadra 26, localizado entre as ruas Santa Cruz, Acre e Venâncio Pinto Machado, Distrito Sede (Bem Tombado, esfera municipal - não aprovado pelo IEPHA)	2007

	EAU-33	Sobrado Avenida Tenente João Bispo, n° 369 – Centro (Bem Demolido em 2009)	2007/ 2016
	EAU-34	Clínica Santa Lúcia Rua Acre, n° 480 Centro	2007
	EAU-35	Praça Silvéria Cândido Maciel Gonzaga – Avenida Agemiro Barbosa da Silva, s/n° Centro	2007/ 2018
	EAU-36	Igreja de Nossa Senhora do Carmo Rua Ilda Cearense, s/n° Bairro Brasilinha	2007/ 2019
	EAU 38	Residência Raimundo Vargas Rua Nossa Senhora do Rosário, n° 632 – Centro	2009




Bens Móveis e Bens Integrados			
Foto	Código	Denominação / endereço	Ano de Invent./ Atualiz.
	BMI-01	Imagem de Santo Antônio Paróquia de Bonfinópolis de Minas Casa Paroquial – Praça Senhor do Bonfim, n° 338, centro (Bem Tombado, esfera municipal)	2003/ 2020

	BMI-02	<p>Panela de Ferro</p> <p>Rua Marechal Castelo Branco, n° 426 - Centro</p>	2004/ 2018
	BMI-03	<p>Jeep Willys</p> <p>Rua do Comercio, n° 99, Centro</p>	2004
	BMI - 05	<p>Quadro de Frei Humberto</p> <p>Rua Tiradentes, n° 33 Centro</p>	2007/ 2019
	BMI 18	<p>Oratório em madeira</p> <p>Rua Osmar Moreira Braga, s/n° - Centro</p>	2013/ 2019




Bens Móveis e Bens Integrados (Acervos)			
Foto	Código	Denominação / endereço	Ano de Invent./ Atualiz.
	ARQ - 01	<p>Arquivo da Biblioteca Pública Municipal Rui Barbosa</p> <p>Biblioteca Municipal Rui Barbosa</p> <p>Rua Acre, s/n°, 2° andar Centro</p>	2007/ 2017

Patrimônio Imaterial			
Foto	Código	Denominação / endereço	Ano de Invent./ Atualiz.
	BI-01	Festa de Nossa Senhora do Carmo Brasilinha	2007
	BI-02	Artesanato no Tear Casa das Artes	2009/ 2017
	BI-03	Carnabon	2009
	BI-04	Expobon Rua Belo Horizonte, s/nº	2009
	BI-05	Folia de Reis	2009
	BI-06	Festa de São Vicente Sociedade São Vicente de Paula	2009
	BI-07	Receita Culinária do Mané Pelado Rua Marechal Castelo Branco, s/nº	2009
	BI-08	Receita Culinária do Biscoito de Vidro Rua Marechal Castelo Branco, s/nº	2009

ZONA 02 – POVOADO DE LAGES

Bens Imóveis / Estruturas Arquitetônicas e Urbanísticas			
Foto	Código	Denominação / endereço	Ano de Invent./ Atualiz.
	EAU 01	Igreja das Lages Povoado de Lages (Bem Tombado, esfera municipal)	2003
	EAU 27	Sede da Antiga Fazenda de Sebastião do Boi Povoado de Lages	2004
	EAU 28	Sede da Fazenda de José Meroveu de Caxeta Povoado de Lages	2004

Bens Móveis e Bens Integrados			
Foto	Código	Denominação / endereço	Ano de Invent./ Atualiz.
	BMI-04	Sino da Igreja de Lages Igreja de Lages Povoado de Lages	2004
	BMI-06	Cruzeiro Igreja de Lages Povoado de Lages	2009

	BMI-07	Imagem de Santo Antônio Igreja de Lages Povoado de Lages	2009
	BMI-08	Imagem de Nossa Senhora Conceição Igreja de Lages Povoado de Lages	2009
	BMI-09	Imagem do Divino Espírito Santo Igreja de Lages Povoado de Lages	2009



Patrimônio Imaterial			
Foto	Código	Denominação / endereço	Ano de Invent./ Atualiz.
	BI-09	Festa das Lages Festa de Santo Antônio, Divino Espírito Santo e Nossa Senhora da Conceição Povoado de Lages (Bem Registrado, esfera municipal)	2009
	BI-10	Mucunzá Povoado de Lages	2009

ZONA 03 – ZONA NORTE (ÁREA RURAL)

Bens Imóveis / Estruturas Arquitetônicas e Urbanísticas			
Foto	Código	Denominação / endereço	Ano de Invent./ Atualiz.
	EAU-37	Capela de Nossa Senhora do Rosário Entrada da BR 381, km 08 Povoado Canabrava	2009
	EAU-39	Capela de Nossa Senhora Aparecida Comunidade Riacho da Lagoa	2010
	EAU-40	Capela de São Pedro Fazenda Assa-Peixe Comunidade de São Pedro	2010
	EAU-41	Capela de Nossa Senhora do Perpétuo Socorro Povoado Lajinha do Boi	2010
	EAU-42	Escola Municipal José Costa Menezes Fazenda Saco da Roça Comunidade Saco da Roça	2011
	EAU-43	Grupo Escolar de Imbé Fazenda das Almas Comunidade de Imbé	2011
	EAU-44	Residência de Galdino Severino Botelho Comunidade de Imbé	2011

	EAU-45	Residência de Ivo Severino Botelho Comunidade de Imbé	2011
	EAU-46	Capela Nossa Senhora Aparecida Fazenda Assa-Peixe Comunidade de Assapeixe	2011
	EAU-47	Ponte de Pedra Acesso MG 181 sentido Riachinho Comunidade de Assapeixe	2012
	EAU-48	Ponte do Córrego do Barreiro Comunidade de Assapeixe	2012
	EAU-49	Ponte do São Francisco Comunidade de Imbé	2012
	EAU-50	Residência do Seu Chico Acesso MG 181 sentido Riachinho Comunidade Santa Maria	2012
	EAU-51	Residência do seu Dozinho Acesso MG 181 sentido Riachinho Comunidade Santa Maria	2012
	EAU 52	Ponte de Pedra Comunidade Saco da Roça	2013
	EAU 53	Ponte do Córrego Barreiro Comunidade de Imbé	2013

	EAU 54	Ponte Córrego São Francisco Comunidade de Imbé	2013
	EAU 55	Residência Deoclesiano Brandão de Faria / Dozinho Comunidade Santa Maria	2013
	EAU 56	Residência de Valdivino Comunidade Santa Maria	2013
	EAU 57	Residência do Seu Chico Comunidade Vereda da Lagoa	2013
	EAU 58	Residência do Seu Xisto Pereira Salado Comunidade Vereda da Lagoa	2013
	EAU 59	Fazenda Lajinha do Arrozal Comunidade Lajinha do boi	2013

Bens Móveis e Bens Integrados			
Foto	Código	Denominação / endereço	Ano de Invent./ Atualiz.
	BMI-10	Imagem de Nossa Senhora do Rosário Igreja de N. Sra. do Rosário – Entrada da BR 381, km 08 Povoado de Canabrava	2009
	BMI-11	Imagem de Nossa Senhora Aparecida Capela de Nossa Senhora Aparecida Comunidade Riacho da Lagoa	2010

	BMI-12	Imagem de São Pedro Capela de São Pedro – Fazenda Assa- Peixe Comunidade de São Pedro	2010
	BMI-13	Imagem de Nossa Senhora do Perpétuo Socorro Capela de N. Sra. do Perpétuo Socorro Povoado Lajinha do Boi	2010
	BMI-14	Mesa de jantar em madeira Residência de Ivo Severino Botelho Fazenda das Almas Comunidade de Imbé	2011
	BMI-15	Fogão a lenha de ferro Residência de Ivo Severino Botelho Fazenda das Almas Comunidade de Imbé	2011
	BMI-16	Panela de ferro Residência de Glória Lourdes Souza da Silva – Fazenda PA Comunidade de Assapeixe	2012
	BMI 17	Panela de Ferro da Sra. Sebastiana de Fátima Jesus Comunidade de Assapeixe	2013


Patrimônio Imaterial



Foto	Código	Denominação / endereço	Ano de Invent./ Atualiz.
	BI-11	Festa de Nossa Senhora do Rosário Povoado de Canabrava	2009
	BI-13	Festa de São João e São Pedro (juninas) Comunidade de São Pedro	2010
	BI-14	Festa da Santa Cruz Comunidade de Lajinha do Boi	2010
	BI-15	Festa de Nossa Senhora Aparecida Comunidade Riacho da Lagoa	2010
	BI-16	Festa de Santa Terezinha Fazenda Saco da Roça Comunidade Saco da Roça	2011
	BI-17	Festa da Cavalgada Fazenda Saco da Roça Comunidade de Assapeixe	2011
	BI-18	Festa de São João Comunidade Riacho da Calda	2012
	BI 19	Festa de Nossa Senhora Aparecida Comunidade Assapeixe	2013


Conjuntos Paisagísticos ou Urbanos (Conjuntos Paisagísticos Naturais)

Foto	Código	Denominação / endereço	Ano de Invent./ Atualiz.
	SN-01	Ponte de Pedra sobre o Ribeirão Santo André Comunidade Ponte de Pedra	2010
	SN-02	Pau-de-óleo Fazenda das Almas Comunidade de Imbé	2011
	SN-03	Mangueira Acesso MG 181 sentido Riachinho Santa Maria	2012
	SN-04	Cachoeira Ribeirão Confins Zona Rural Norte	2013
	SN-05	Cachoeira da Fumaça Zona Rural Norte	2013
	SN-06	Cachoeira Córrego Tanques Zona Rural Norte	2013
	SN-07	Veredas da Ema e Capivara Zona Rural Norte Comunidade Caldeirão	2013



ZONA 04 – ZONA SUL (ÁREA RURAL)

Bens Imóveis / Estruturas Arquitetônicas e Urbanísticas			
Foto	Código	Denominação / endereço	Ano de Invent./ Atualiz.
	EAU 60	Fazenda Riacho das Vargens Est. acesso Chapéu de Palha e Dom Bosco Povoado Chapéu de Palha	2015

Bens Móveis e Bens Integrados			
Foto	Código	Denominação / endereço	Ano de Invent./ Atualiz.
	BMI 19	Engenho de Cana 13,8 Km da cidade. Fazenda GB Zona Rural	2014
	BMI 20	Engenho de Cana e Fornalha 15,8 Km da cidade. Fazenda Genipapo Zona Rural	2014

Patrimônio Imaterial			
Foto	Código	Denominação / endereço	Ano de Invent./ Atualiz.
	BI 20	Festa do Sagrado Coração de Jesus Igreja Sagrado Coração de Jesus – Povoado Riacho das Pedras	2014

Conjuntos Paisagísticos ou Urbanos (Conjuntos Paisagísticos Naturais)

Foto	Código	Denominação / endereço	Ano de Invent./ Atualiz.
	SN-08	Cachoeira do Riacho das Porteiras Povoado Riacho das Pedras – Zona Rural	2015
	SN 09	Encontro das Veredas do Ribeirão Santa Cruz Bairro Chapada Zona Rural	2015